



Dąbrowski  
Budżet  
Partycypacyjny



DĄBROWA  
GÓRNICZA

# LISTA PROJEKTÓW DO DYSKUSJI NA DZIELNICOWYM FORUM MIESZKAŃCÓW

## Reden

dzielnica nr 5

**14.10.2015 r. godz. 17.00**  
I Liceum Ogólnokształcące,  
**ul. Kopernika 40**



## PUŁA ŚRODKÓW I ZGŁOSZONE PROPOZYCJE

BUDŻET

ZGŁOSZONE  
PROJEKTY

KTÓRE  
PRZEDYSKUTOWANO

Z TEJ LISTY POD  
GŁOSOWANIE TRAFIŁO

NA

2014

NA

2015



250

236

NA 27 DZIELNICOWYCH  
FORACH MIESZKAŃCÓW

NA 29 DZIELNICOWYCH  
FORACH MIESZKAŃCÓW

195

167



NAJWYŻSZA  
FREKWENCJA



NAJNIŻSZA  
FREKWENCJA

NA 2014

78%  
OKRADZIONÓW

4%  
STASZIC

NA 2015

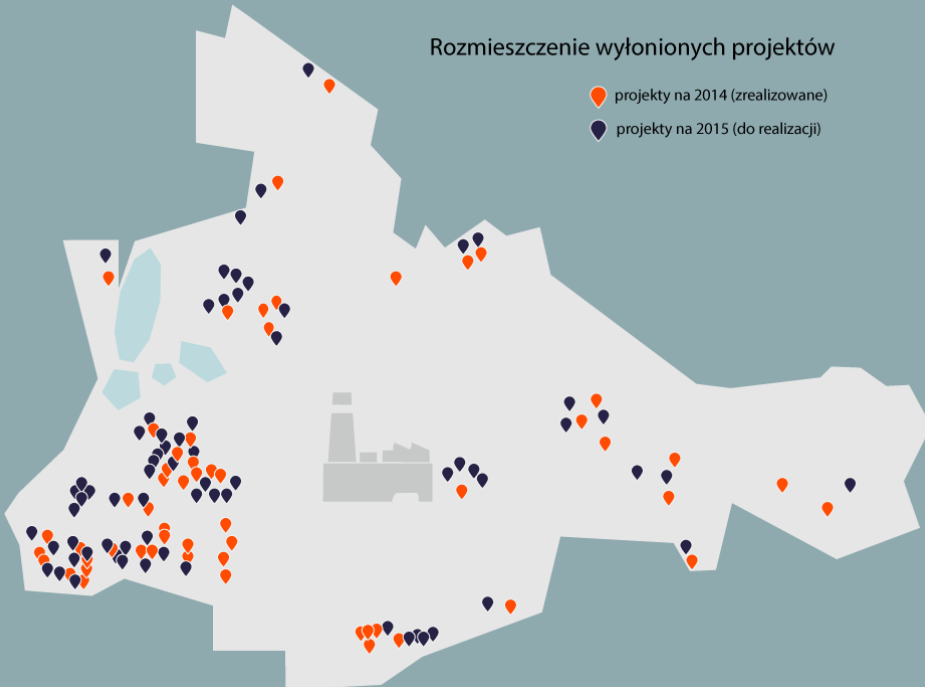
90%  
ŁĘKA

4%  
ALEJE



## Rozmieszczenie wyłonionych projektów

- 📍 projekty na 2014 (zrealizowane)
- 📍 projekty na 2015 (do realizacji)



DĄBROWSKI  
BUDŻET  
PARTYCYPACYJNY

PODSTAWOWE DANE  
2014-2015

## PUŁA ŚRODKÓW I ZGŁOSZONE PROPOZYCJE

NA 2014 NA 2015

MIASTO I BUDŻET PODZIELONE NA

27 DZIELNIC 30 DZIELNIC

KWOTA OGÓLEM DO DYSPOZYCJI

5 MLN 8 MLN

BUDŻET MIASTA

856 MLN 662 MLN

UDZIAŁ PROCENTOWY BUDŻETU PARTYCYPACYJNEGO

0,6% 1,2%

## Projekty realizowane w ramach **II edycji** Dąbrowskiego Budżetu Partycypacyjnego

- ✓ Modernizacja boiska sportowego oraz rewitalizacja skwerów w obrębie Górników Redenu i Skibińskiego

# Podsumowanie weryfikacji i opiniowania wniosków

247 złożonych wniosków

- **124 wnioski** zostały zakwalifikowane jako **możliwe** do realizacji w założeniu wskazanym przez Wnioskodawcę
- **42 wnioski** zostały uznane jako **niemożliwe** do wykonania w zaproponowanym kształcie
- **38 wniosków** będą jeszcze rozpatrywane co do ich uściślenia albo modyfikacji
- **7 wniosków** odpadło na etapie weryfikacji formalnej
- **36 wniosków** jest jeszcze w trakcie weryfikacji merytoryczno-prawnej

- ✓ Kwota dla dzielnicy: **425 959,05 zł**
- ✓ Liczba złożonych projektów: **12**
- ✓ łączna kwota złożonych projektów: **1 440 500,00 zł**

**Autor:** Marcin Domański

## **Tytuł: Budowa chodnika na ulicy Wojska Polskiego**

**Lokalizacja:** ul. Wojska Polskiego (odcinek prowadzący do skrzyżowania z ul. Królowej Jadwigi)

**Koszt szacunkowy:** 62 000,00 zł

**Opis:** Projekt zakłada wykonanie chodnika (nawierzchnia z kostki brukowej) na długości ok. 110 m.

**Opinia:** **Projekt możliwy do realizacji**

## Lokalizacja: ul. Wojska Polskiego (odcinek prowadzący do skrzyżowania z ul. Królowej Jadwigi)





**Autor:** Marcin Domański

**Tytuł:** Budowa naziemnego przejścia dla pieszych (pasy typu zebra) na ulicy Królowej Jadwigi

**Lokalizacja:** ul. Królowej Jadwigi (w linii ulicy 1 Maja lub w linii ul. Orzeszkowej)

**Koszt szacunkowy:** -

**Opis:** Projekt zakłada wykonanie naziemnego przejścia dla pieszych na ul. Królowej Jadwigi.

**Opinia:** Projekt niemożliwy do realizacji – wyznaczenie naziemnego przejścia dla pieszych na drodze jednokierunkowej o dużym natężeniu i trzech pasach ruchu (droga powiatowa) nie jest rozwiązaniem zapewniającym bezpieczeństwo uczestników ruchu drogowego.

**Lokalizacja:** ul. Królowej Jadwigi (w linii ulicy 1 Maja lub w linii ul. Orzeszkowej)



**Autor:** Marcin Domański

**Tytuł:** Stacja naprawy rowerów

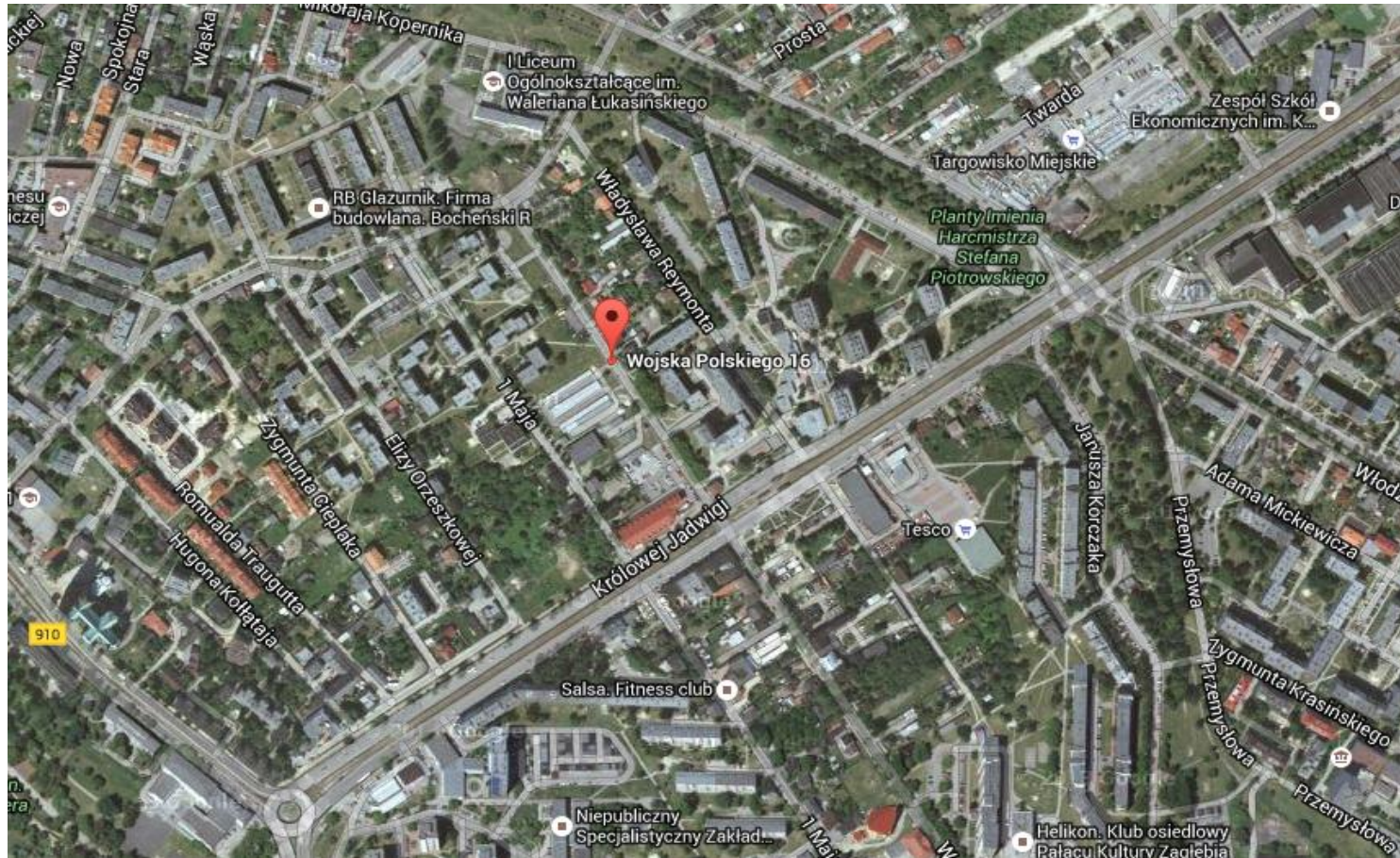
**Lokalizacja:** przy ul. Królowej Jadwigi

**Koszt szacunkowy:** -

**Opis:** Projekt zakłada wykonanie stacji do samodzielnej naprawy rowerów.

**Opinia:** Projekt niemożliwy do realizacji – na terenie miasta obecnie znajduje się 10 publicznych stacji naprawy rowerów ; z uwagi na liczne dewastacje tego typu stacje powinny znajdować się na obiektach monitorowanych „strzeżonych”.

## Lokalizacja: przy ul. Królowej Jadwigi



**Autor:** Danuta Wojciechowska

**Tytuł:** Spotkajmy się w Bibliotece

**Lokalizacja:** Filia nr 4 Miejskiej Biblioteki Publicznej

**Koszt szacunkowy:** 90 000,00 zł

**Opis:** Projekt zakłada doposażenie Filii nr 4 Miejskiej Biblioteki Publicznej poprzez zakup m.in. książek, komputerów, oprogramowania, drukarki, telewizora, multimediiów i materiałów edukacyjnych dla dzieci; organizację warsztatów i projektów edukacyjnych.

**Opinia:** **Projekt możliwy do realizacji**

## Lokalizacja: Filia nr 4 Miejskiej Biblioteki Publicznej



**Autor:** Beata Bończak

**Tytuł:** Zanim wybierzesz 112

**Lokalizacja:** I Liceum Ogólnokształcące ul. Kopernika 40

**Koszt szacunkowy:** -

**Opis:** Projekt zakłada stworzenie pracowni ratownictwa medycznego do nauki pierwszej pomocy oraz organizację warsztatów i lekcji otwartych lokalnej społeczności.

**Opinia:** Projekt niemożliwy do realizacji – nie spełnił wymogów formalnych.

## Lokalizacja: I Liceum Ogólnokształcące ul. Kopernika 40





**Autor:** Jan Sabatura

## **Tytuł:** Remont ciągów komunikacji pieszej oraz wykonanie placu zabaw w rejonie ul. Reymonta i Kopernika


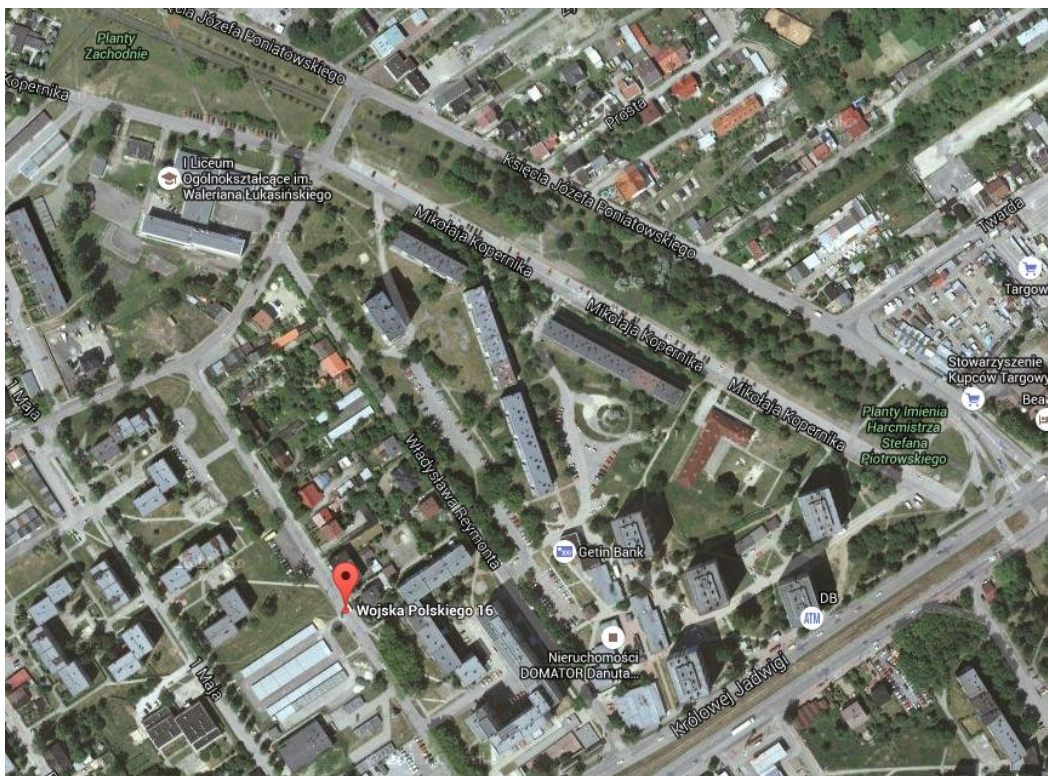
**Lokalizacja:** ul. Reymonta 14,16, teren w rejonie bloków przy ul. Kopernika 42 a, 42 c, skwer pomiędzy ul. Reymonta i ul. Kopernika

**Koszt szacunkowy:** 400 000,00 zł

**Opis:** Projekt zakłada przeprowadzenie remontu nawierzchni chodnika od ul. Królowej Jadwigi wzdłuż budynków przy ul. Reymonta 14,16 do skrzyżowania z ul. Augustynika oraz od pawilonów handlowych wzdłuż parkingu do budynku Reymonta 1 wraz z chodnikiem prowadzącym pomiędzy budynkami Kopernika 42 a, 42 c; budowę placu zabaw: montaż zestawu zabawowego „Julek A”, huśtawki podwójnej „Kasia 2:”, huśtawka „bocianie gniazdo”, piaskownica „malwa”, trzy kiwaki sprężynowe, urządzenie ruchowe „Żółw wersja II, karuzela krzyżowa „Jaś”, wykonanie nawierzchni bezpiecznej pod urządzeniami zabawowymi, wykonanie ogrodzenia placu zabaw.

**Opinia:** Projekt możliwy do realizacji

**Lokalizacja:** ul. Reymonta 14,16, teren w rejonie bloków przy ul. Kopernika 42 a, 42 c, skwer pomiędzy ul. Reymonta i ul. Kopernika





Dąbrowski  
Budżet  
Partycypacyjny



**Autor:** Tomasz Czowalla, Piotr Chałuda

**Tytuł:** Remont chodników i poszerzenie dróg osiedlowych w obrębie ulic Górników Redenu, Skibińskiego, Augustynika, Cieplaka

**Lokalizacja:** teren w rejonie ulic: Górników Redenu, Skibińskiego, Cieplaka, Augustynika

**Koszt szacunkowy:** do wysokości środków dla dzielnicy tj. 425 959,05 zł

**Opis:** Projekt zakłada przeprowadzenie remontu nawierzchni chodników zlokalizowanych w rejonie ul. Skibińskiego, drogi wewnętrznej na wysokości budynku przy ul. Skibińskiego 2, montaż zadaszonych wiat śmietnikowych oraz budowę placu zabaw na terenie Szkoły Podstawowej nr 10.

**Opinia:** Projekt częściowo możliwy do realizacji – z uwagi na powiększające się zapadliska, które spowodowane są zarwanym przykanalikiem kanalizacji sanitarnej od budynku przy ul. Królowej Jadwigi 1 A wykonanie prac w rejonie budynku jest niezasadne.

**Lokalizacja:** teren w rejonie ulic: Górników Redenu, Skibińskiego, Cieplaka, Augustynika



**Autor:** Magdalena Jajeśniak-Kalisz

**Tytuł:** Mama, Tata i Ja – Festyny Rodzinne- zakup sprzętu umożliwiającego organizację corocznych pikników rodzinnych

**Lokalizacja:** Przedszkole nr 10, ul. Kopernika 42

**Koszt szacunkowy:** 13 500,00 zł

**Opis:** Projekt zakłada zakup sprzętu multimedialnego: projektor multimedialny, laptop, sprzęt nagłaśniający, artykuły malarskie oraz sprzętu sportowego.

**Opinia:** Projekt niemożliwy do realizacji – nie spełnia kryterium ogólnodostępności dla mieszkańców.

## Lokalizacja: Przedszkole nr 10, ul. Kopernika 42



**Autor:** Jan Gertner

## **Tytuł:** Modernizacja terenu w rejonie Pomnika Pamięci 10 Powieszonych z Huty Bankowej

**Lokalizacja:** teren przy pomniku w rejonie budynków przy ul. Augustynika 9,11

**Koszt szacunkowy:** 160 000,00 zł

**Opis:** Projekt zakłada wykonanie remontu chodnika oraz schodów terenowych zlokalizowanych równoległe do budynku przy ul. Augustynika 9 (ok. 350 m<sup>2</sup>) wraz z nasadzeniem żywopłotu oraz wykonaniem nowych schodów.

**Opinia:** Projekt możliwy do realizacji

**Lokalizacja:** teren przy pomniku w rejonie budynków przy ul. Augustynika 9,11





**Autor:** Agnieszka Pyrek

**Tytuł:** Plac zabaw na ul. 1 Maja

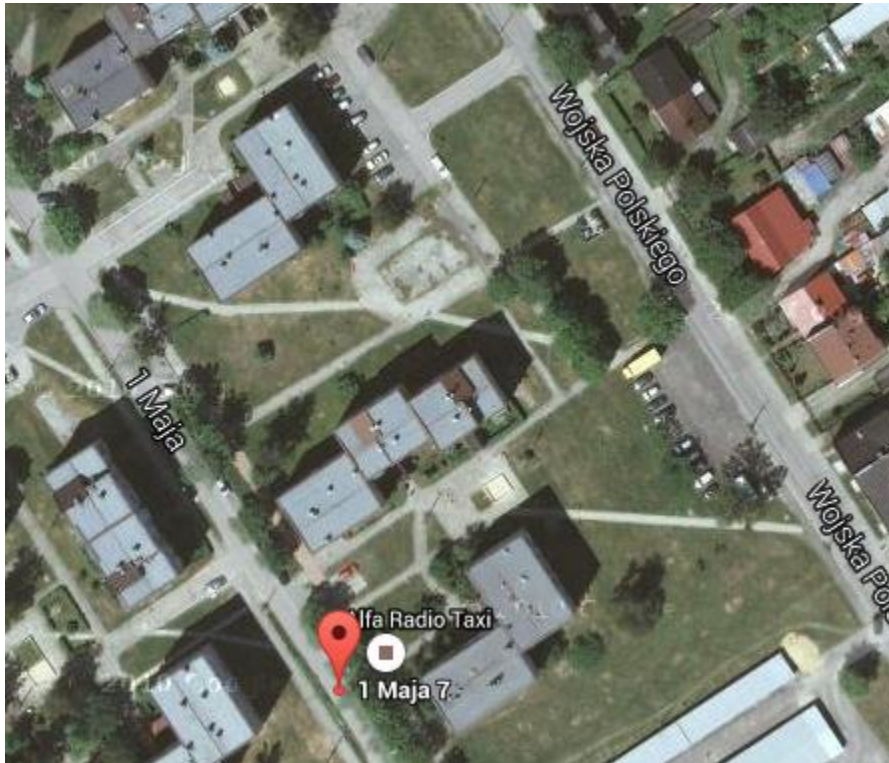
**Lokalizacja:** teren w rejonie bloków przy ul. 1 Maja 5 i 7

**Koszt szacunkowy:** -

**Opis:** Projekt zakłada budowę placu zabaw pomiędzy blokami przy ul. 1 Maja 7 i 5 .

**Opinia:** Projekt niemożliwy do realizacji – ze względu na zachowanie stref bezpieczeństwa od budynków mieszkalnych, dróg oraz wydzielonych miejsc postojowych oraz uzbrojenie terenu

**Lokalizacja:** teren przy pomniku w rejonie budynków przy ul. Augustynika 9,11



**Autor:** Włodzimierz Antos

**Tytuł:** Nasze małe podwórko

**Lokalizacja:** teren w rejonie budynków przy ul. Starej 13,15,17

**Koszt szacunkowy:** 185 000,00

**Opis:** Projekt zakłada modernizację terenu w rejonie budynków przy ul. Starej 13,15,17 poprzez wymianę istniejącej nawierzchni chodnika , wykonanie utwardzenia nawierzchni terenu płytami ażurowymi, wykonanie nowej nakładki asfaltowej na drodze wewnętrznej, montaż zadaszanej wiaty śmietnikowej, nasadzenie żywopłotu oraz wymianę trzech ławek.

**Opinia:** Projekt możliwy do realizacji

**Lokalizacja:** teren przy pomniku w rejonie budynków przy ul. Augustynika 9,11



## **Biuro Organizacji Pozarządowych i Aktywności Obywatelskiej**

Urząd Miejski w Dąbrowie Górniczej

ul. Graniczna 21,

tel. 32 295 67 41, 32 295 96 38

[twojadabrowa@dabrowa-gornicza.pl](mailto:twojadabrowa@dabrowa-gornicza.pl)

[www.twojadabrowa.pl](http://www.twojadabrowa.pl)